



WEG 5

Die Rosenstein-Pfaffensturz-Tour



HEUBACH TOUR
ROUTEN FÜR SPORT UND FREIZEIT

Beschreibung WEG 5

Die Rosenstein-Pfaffensturz-Tour

Stellung » Alleenweg » Biotop-
„Stoischrauf“ » Wanderparkplatz
Rosenstein » Richtung Lauterburg »
Wanderparkplatz Löchle » Lauterburg »
Campingplatz » Pfaffensturz » Lautern
» SAV-Hütte Lautern » Grosse Scheuer »
Ostfelsen » Wegspinne » Bärenhalde »
Schützenhaus » Stellung

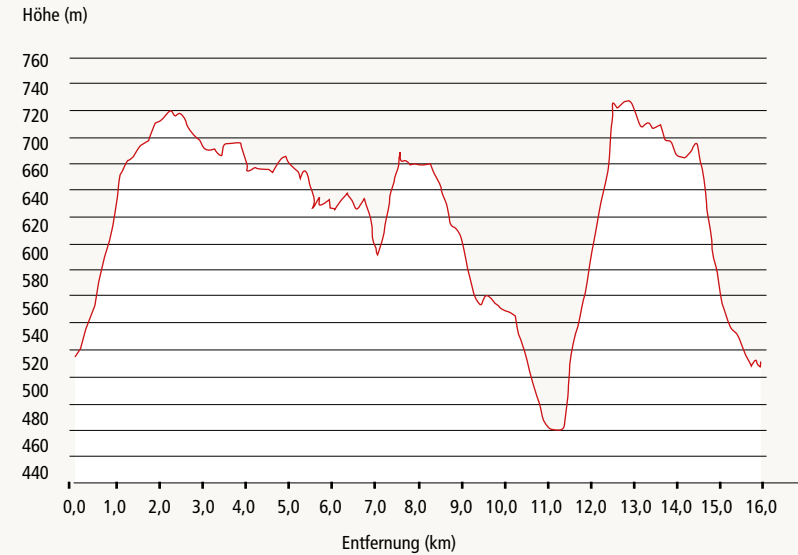


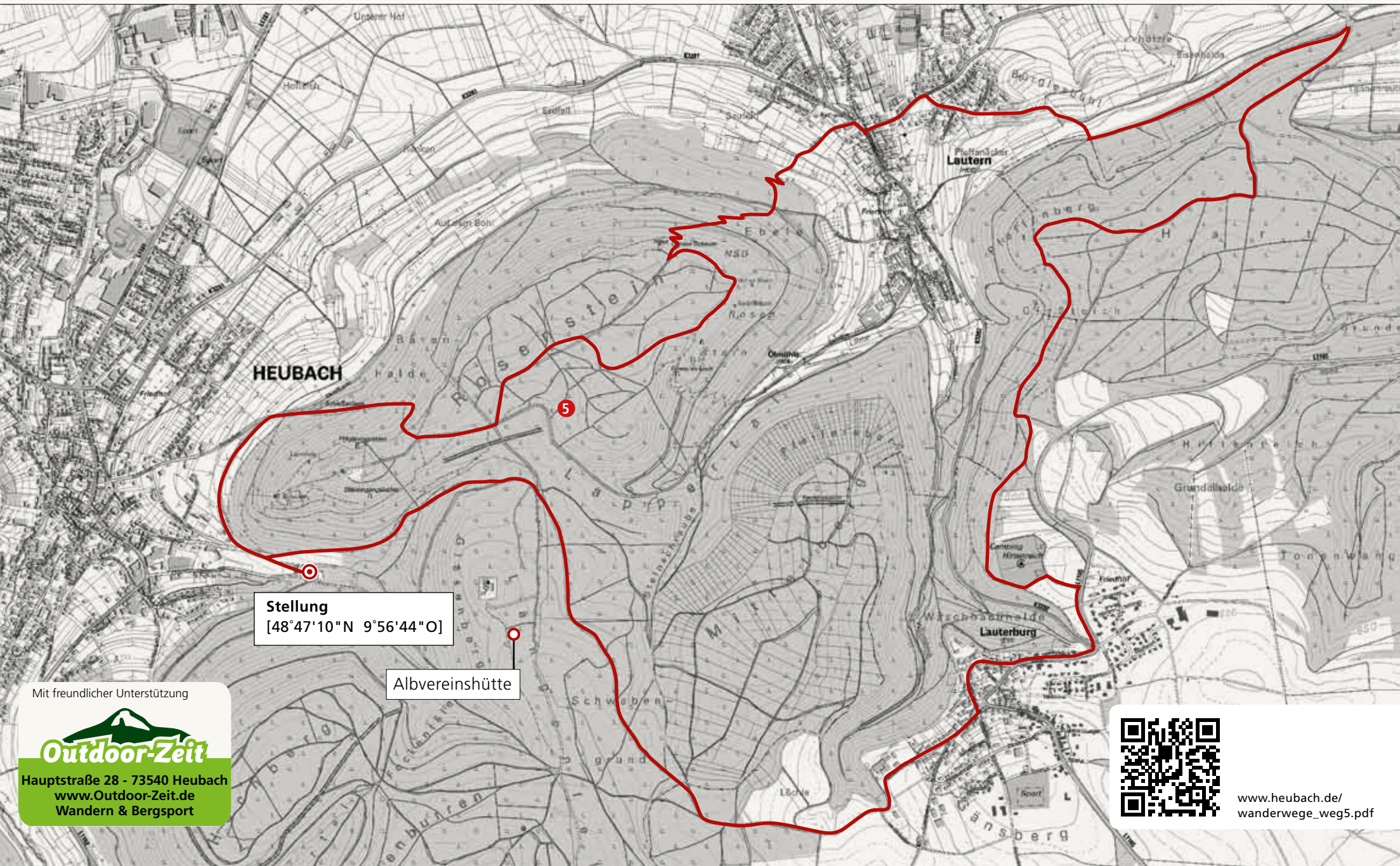
Das Gärtnerdorf Lautern
aus der Vogelperspektive



Die katholische Pfarrkirche in Lautern
steht an der engsten Stelle des Tales

INFO
↗ **mittel**
↔ **Länge: 16 km**
≡ **Höhenmeter: 553 hm**






Stellung
[48°47'10"N 9°56'44"O]

Albvereinshütte

Mit freundlicher Unterstützung



Hauptstraße 28 - 73540 Heubach
www.Outdoor-Zeit.de
Wandern & Bergsport



[www.heubach.de/
wanderwege_weg5.pdf](http://www.heubach.de/wanderwege_weg5.pdf)